

Permanente Wanderung CH-6156 Luthern



Permanenter Wanderweg im Lutherntal

Ab 01. Januar bis 31. Dezember 2023

ca. 6 km + 12 km



Wenn das Restaurant geschlossen ist, können die Startkarten und der Stempel nach telefonischer Absprache bei Julius Kunz abgeholt werden! Adresse siehe Auskunft!

Teilnahmeberechtigt ist jedermann, ohne Sollzeiten. Diese Veranstaltung wird für das internationale Volkssportabzeichen gewertet.

Die Tel. Nr. 071 761 16 10 gibt Auskunft über die IVV / VSL Veranstaltungen

VSL bew. Code Nr.
PW14/90/90/11ZV

<http://www.vsl.ch>

Öffnungszeiten Restaurant:

MO & DI 09.00 bis 14.00 Uhr und 17.00 bis 00:30 Uhr

Mittwoch und Donnerstag Ruhetag

Freitag & Samstag 09:00 – 00:30 Uhr

Sonntag 09:00 bis 21:00 Uhr

nach telefonischer Absprache können die Startkarten oder der Stempel auch ausserhalb der Öffnungszeiten abgeholt werden!

Start und Ziel:

Restaurant Krone, Unterdorf 1, CH-6156 Luthern

Telefon 041 978 11 83 / 079 903 57 58

Stempelstelle:

Ausschliesslich im Restaurant

Genügend Parkplätze vorhanden

Wichtige Mitteilung:

Für Unfälle oder Krankheit haftet der Veranstalter nicht. Bei Schnee- und Eisglätte auf eigene Gefahr!

Verpflegung:

Restaurant Krone, Unterdorf 1, 6156 Luthern

Startkarte:

CHF 3.00, IVV Stempel allein

Auskunft/Programme:

Julius Kunz, Milzihaus, Lutherntalstrasse 2
6156 Luthern, Tel. 041 978 13 31

Plüss Hansruedi, Amselweg 6 b, 4802 Strengelbach

Telefon 079 667 94 52, E-Mail: h.i.pluess@bluewin.ch

Wandergruppe Wiggertal CH-6252 Dagmersellen

Anfahrtsweg nach Luthern

Autofahrer: Ausfahrt Dagmersellen oder Sursee, immer Richtung Huttwil. In Hüswil (Gemeinde Zell) links abbiegen, 8 Km bis Luthern, von Huttwil nach Bahnübergang gerade aus.

Mit Bahn: Luzern - Huttwil, Station Zell, mit Bus nach Luthern

Postauto ab Bahnhof Zell Mo. - Fr. 06:38 / 07:38 / 12:53 / 13:38 / 16:38 Uhr /
17:38 / 18:38 / 19:38 Uhr

Sa. + So. 07:08 / 09:08 / 11:08 / 13:08 / 15:08 / 17:08 / 19:08 Uhr

Postauto ab Post Luthern Mo. - Fr. 06:03 / 07:03 / 12:03 / 13:18 / 16:03 / 17:03 Uhr /
18:03 / 19:03 Uhr

Sa. + So. 07:33 / 09:33 / 11:33 / 13:33 / 15:33 / 17:33 / 19:33 / 21:53 Uhr

Wir heissen alle Wanderfreunde aus nah und fern herzlich willkommen.



Daniela und Alex
Peter-Portmann

Gasthof Krone
6156 Luthern

Tel. 041 978 11 83

krone@kroneluthern.ch
www.kroneluthern.ch

VSL·FSLSP

Volkssportverband Schweiz-Liechtenstein

Fédération Suisse-Liechtenstein des Sports Populaires

La federazione Svizzera-Liechtenstein degli sport popolari

**Ferien: 22.01.2023 bis 27.01.2023 / 27.02.2023 bis 09.03.2023
17.07.2023 bis 03.08.2023**

Permanente Wanderung in Luthern

Motto: Dem Alltagsstress entkommen, Natur pur geniessen. (Über der Nebelgrenze)

Streckenbeschreibung 6 + 12 Km

Organisator: Wandergruppe Wiggertal Dagmersellen

6 + 12 Km

Startkartenausgabe ist im Restaurant Krone, wo es auch Parkmöglichkeiten hat. Parkieren kann man auch beim Schulhausplatz, wo auch unsere Wanderung beginnt. Abmarschieren (770 m. ü. M.) werden wir Richtung Schwarzenbachtal, wo wir schon bald in den Wald eintauchen. Liebe Hundebesitzer, nehmen Sie Ihre Hunde bitte an die Leine, da es hier sehr viele Waldbewohner gibt, die man mit etwas Glück auch beobachten kann. Im Wald, nach ca. 1 Km, bei der Weggabelung gehen wir nach links Richtung Vorderer Spitz. Beim sanft ansteigenden Waldweg, der im Sommer immer angenehm kühl ist, gibt es auch Möglichkeit, um auszuruhen und die Stille der Natur zu geniessen. Oben angekommen (928 m. ü. M.) im Vorderen Spitz, hat man einen atemberaubenden Ausblick. Bei guter Sicht sieht man bis nach Deutschland. Auch die Möglichkeit zum Grillieren ist hier vorhanden. Bei diesem Platz, wo man sich richtig losreißen muss, trennen sich die Wege.

6 Km

Wir gehen nach links, sanft das Strässchen hinab Richtung Luthern. Im Dorf angekommen, gehen wir der Hauptstrasse nach links entlang bis wir unser Startlokal wieder antreffen. Zum Innehalten lädt auch der Dorfkern von Luthern ein. Die schönen Barockbauten, Pfarrkirche, Pfarrhaus, Zehntenspycher sind eine schöne Abrundung dieser 6 Km Strecke.

12 Km

Für die 12 km Strecke gehen wir nach rechts. Hierbei werden wir vom wunderschönen Ausblick auf den Napf linkerhand begleitet. Im oberen Teil, wo es auch ein paar Schweißstropfen geben kann, erreichen wir im Nesslisboden (1050 m. ü. M.) den höchsten Punkt dieser Strecke. Nach dem Bauernhof geht es nach rechts, quer zur oberen Wernisegg. Da haben wir einen wunderschönen Ausblick auf die Ahornalp. Jetzt wieder nach rechts dem TIP-TOP neu angelegten Wanderweg Richtung Luthern entlang. Linker Hand eröffnet sich noch ein weiterer Fernblick, bis weit ins Juragebiet.

Dank dem hervorragenden Wanderweg kann man die Fernsicht auch beim Wandern geniessen. Die Strecke führt uns vorbei an verschiedenen Bauernbetrieben die heissen: Ober Wernisegg, Muniboden, Unter Wernisegg. Nach ca. 800 m zweigt die Wanderung rechts ab, in den Wald hinein Richtung Heuberg.



Am wunderschönen Heubergchäppeli vorbei blicken wir schon bald wieder auf den Dorfkern von Luthern. Wir gehen nach rechts dem Weg entlang, bis wir wieder zufrieden in Luthern eintreffen.

Im Winter wenn Schnee liegt, ist die Wanderung nur für gute Wanderer oder Schneeschuhläufer geeignet.

Zur perfekten Abrundung unserer Wanderung empfehlen wir Ihnen den Besuch unseres Startrestaurants. Die Speisekarte ist immer den Jahreszeiten angepasst. Ein Geheimtipp ist auch das Spezial „Chäs-Lädeli“, wo Sie einheimische Produkte aus dem Luthertal beziehen können und zu Hause an eine perfekt gelungene Wanderung zurück schwelgen können.

Auf den Strecken befinden sich Kontrollnummern, die Sie auf die Startkarte übertragen müssen. Der Wanderverein Dagmersellen wünscht Ihnen einen schönen Aufenthalt in Luthern und viel Vergnügen auf dieser schönen Wanderung.

Auskunft:

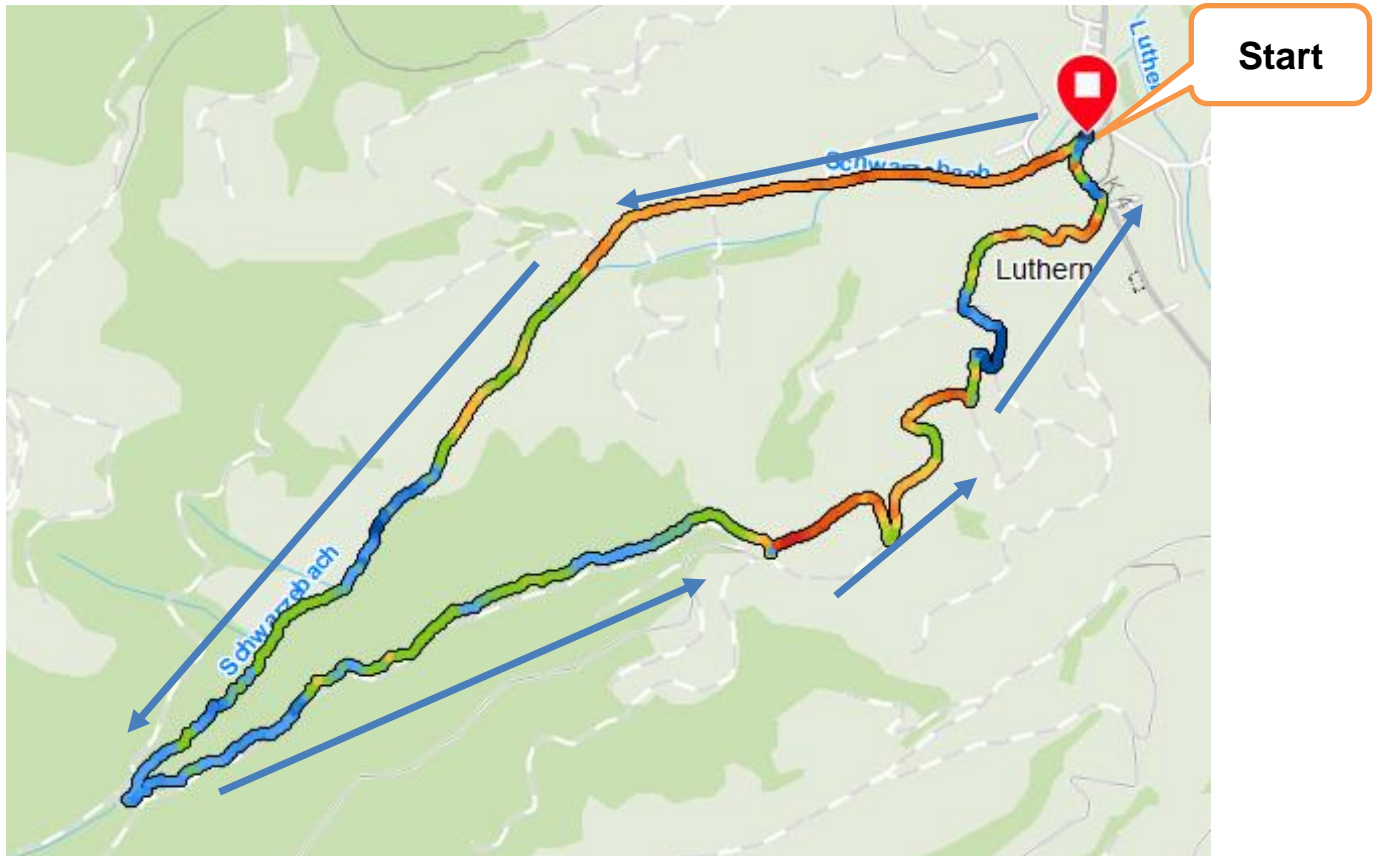
Restaurant Krone Luthern, Tel. 041 978 11 83

Julius Kunz, Luthermattstrasse 2, Luthern, Tel. 041 978 13 31

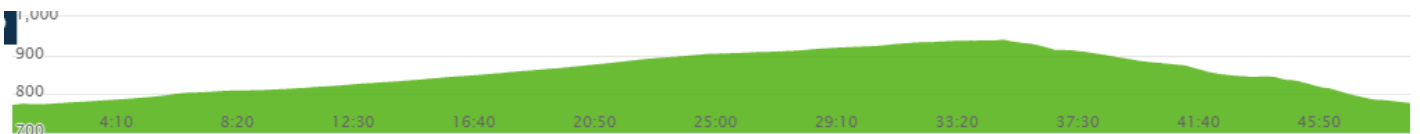
Hansruedi Plüss, Amselweg 6B, 4802 Strengelbach, Tel. 079 667 94 52

Strecken siehe nächste Seiten.

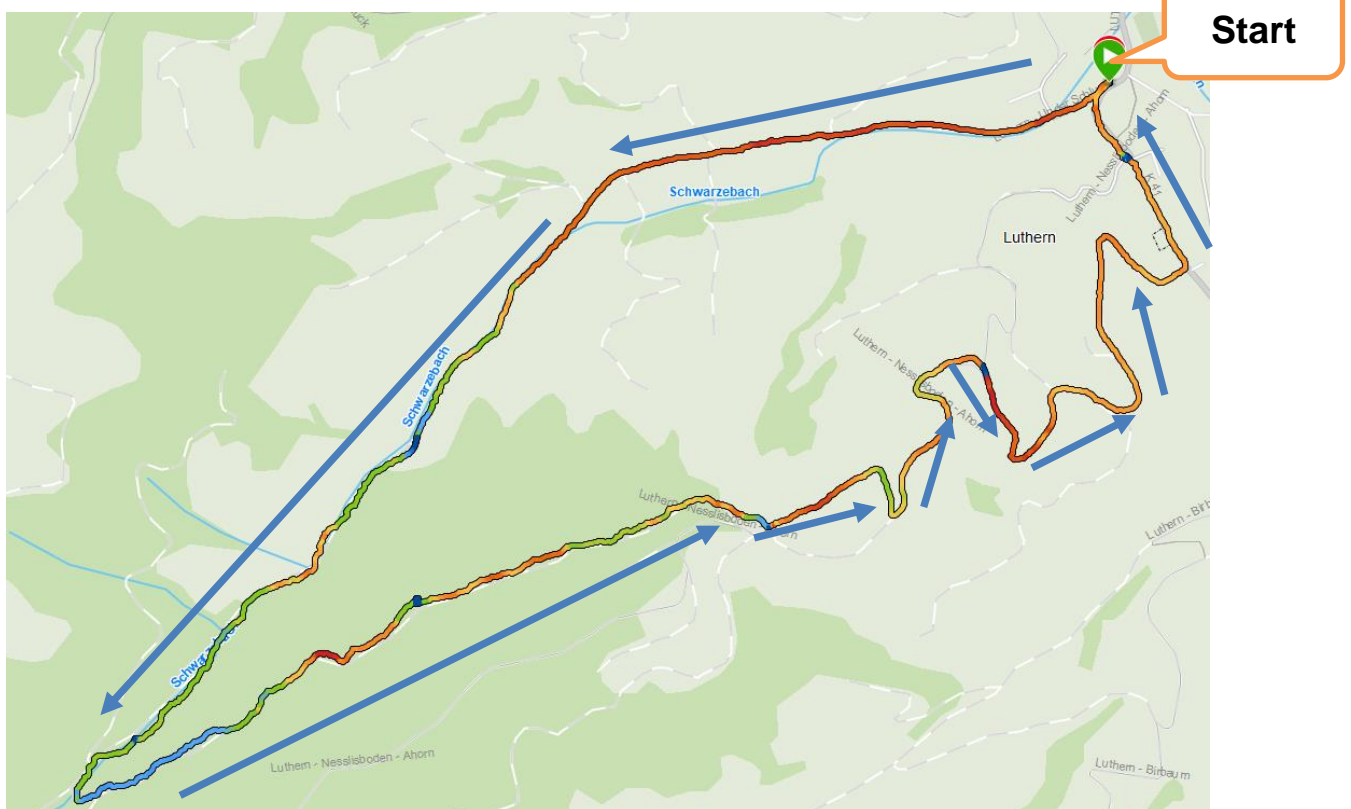
Strecke 6km (direkter Weg mit ziemlich steilem Abstieg)



Positiver Höhenunterschied: 168m / Distanz: 4,75km

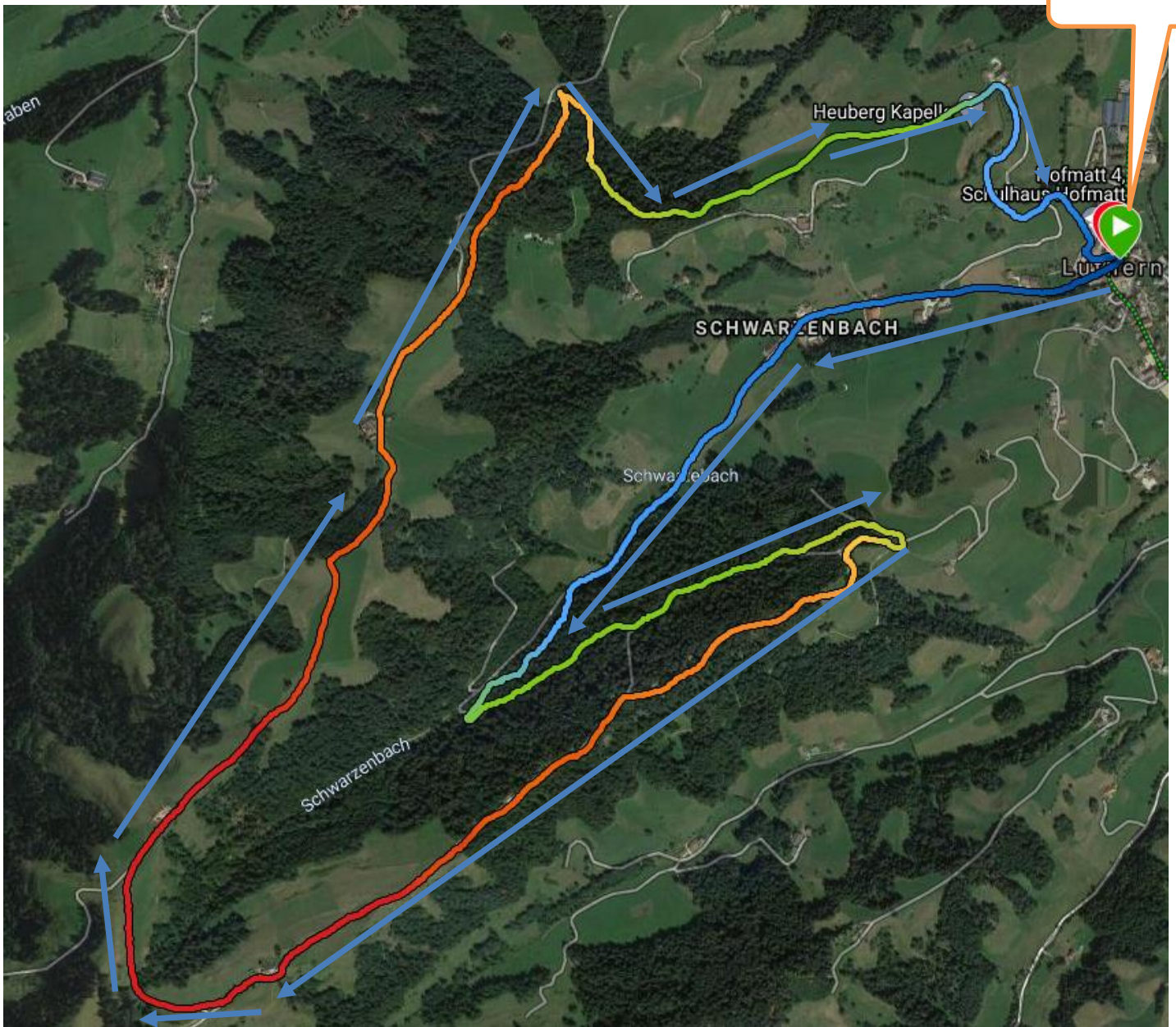


Strecke 6km (sicherer Retourweg, der Strasse entlang, Distanz 5,18km)

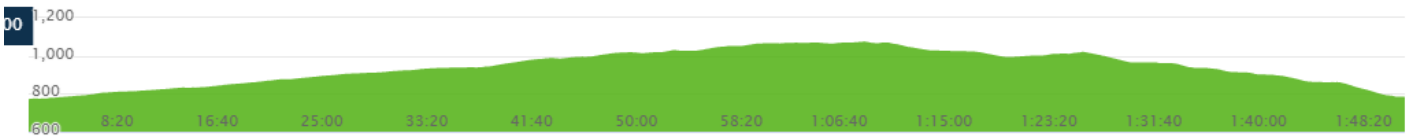


Strecke 12 Kilometer

Start



Positiver Höhenunterschied: 348m / Distanz: 10,29km



Christian Habegger