

Wandergruppe Wiggertal, Dagmersellen



Permanenter Wanderweg in Dagmersellen

Ab 03. Januar bis 21. Dezember 2023

ca. 5 + 10 km



In der Zeit von Corona können die Startkarten und der Stempel nach telefonischer Absprache bei Irma Plüss abgeholt werden! Adresse siehe Auskunft!

Teilnahmeberechtigt ist jedermann, ohne Sollzeiten. Diese Veranstaltung wird für das internationale Volkssportabzeichen gewertet.

Die Tel. Nr. 071 761 16 10 gibt Auskunft über die IVV / VSL Veranstaltungen

VSL bew. Code Nr.
PW04/90/90/08/ZV

<http://www.vsl.ch>

- Startzeiten:** Täglich ab 07:30 Uhr (**Donnerstag Ruhetag**)
- Kontrollschluss:** Vom Freitag bis Mittwoch ca. 21.00 Uhr, Sonntag 17:00 Uhr
- Start und Ziel:** **Gasthaus Rössli, CH-6252 Dagmersellen**
Luzernerstrasse 2 (Beim Kreisel)
Telefon 062 756 26 16
Genügend Parkplätze vorhanden
- Stempelstelle:** Ausschliesslich im Gasthaus Rössli, und nach Absprache bei Irma Plüss
- Wichtige Mitteilung:** Für Unfälle oder Krankheit haftet der Veranstalter nicht Bei Schnee- und Eisglätte auf eigene Gefahr!
- Verpflegung/Sanität:** Gasthaus Rössli, Dagmersellen
- Startkarte:** CHF 3.00, IVV-Stempel allein
- Auszeichnung:** Medaillen aus Vorjahren, Wandertage Dagmersellen.
- Anmeldung:** Keine, Wegbeschreibung (D/F) mit Startkarte erhältlich
- Auskunft/Programme:** Irma Plüss, Amselweg 6b
4802 Strengelbach, Tel. 062 752 00 16
Plüss Hansruedi, Amselweg 6 b
4802 Strengelbach, Tel. 079 667 94 52
E-Mail: h.i.pluess@bluewin.ch

Wandergruppe Wiggertal Dagmersellen

Autofahrer: Ausfahrt Dagmersellen benützen (N2 Luzern - Basel)
Mit Bahn: Luzern - Olten, Station Dagmersellen, ca. 15 Min. bis zum Start

Wir heissen alle Wanderfreunde aus nah und fern herzlich willkommen.



Myrta Fuchs + Martin Bernet
Gasthaus Rössli Luzernerstrasse 2
CH-6252 Dagmersellen/LU
Tel. + Fax: 062 756 26 16
<http://www.roessli-dagmersellen.ch>

Gästezimmer für Übernachtung sind vorhanden.

VSL·FSLSP

Volkssportverband Schweiz-Liechtenstein
Fédération Suisse-Liechtenstein des Sports Populaires
La federazione Svizzera-Liechtenstein degli sport popolari



**Ferien: 22.02.2023 bis 02.03.2023, 14.07.2023 bis 06.08.2023
24.12.2023 bis 04.01.2024**

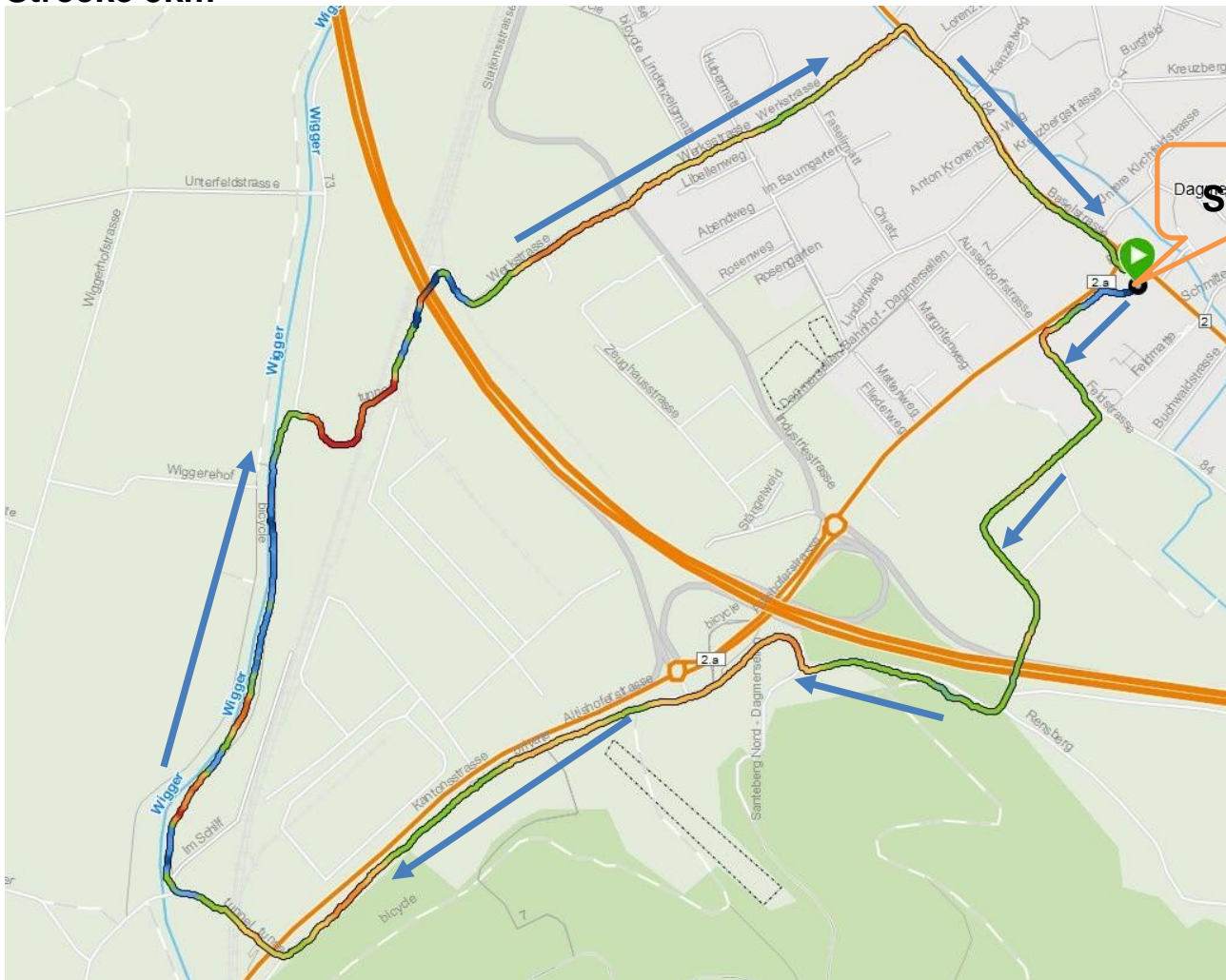
Wegbeschreibung 5 Kilometer Strecke

Beim Kreisel vor dem Gasthaus Rössli gehen Sie auf dem Trottoir links Richtung Altishofen. Nach ca. 200 m folgen Sie links in die Feldstrasse (Strassenschild Feldstrasse). Nach dem letzten Haus rechts folgen Sie nach rechts der Strasse bis zur Autobahnbrücke. Über die Brücke weiter geradeaus bis zur Verzweigung vor dem Waldrand.


Bei dieser Verzweigung gehen Sie nach rechts durch den Wald. Nach 150 m rechts der Autobahn entlang. Weiter bis zur nächsten Strassengabelung. Hier wieder rechts. Dieser Strasse folgen bis zur Unterführung Richtung Altishofen. Unter der Strassenunterführung durch, bis zum Wigger Bach. Hier nehmen wir den Wanderweg rechts der Wigger entlang. Am Ende des Wanderweges gehen wir nach rechts um das Haus und folgen dieser Strasse am Hühnerstall links vorbei wieder unter der Bahnunterführung durch, bis wir ein einzelnes Bahngleise überqueren. Hier nach rechts abbiegen und nach ca. 50 m wieder nach links. Diese Strasse folgen bis zur Querstrasse. Diese wiederum überqueren und gerade aus bis zur Hauptstrasse Dagmersellen. Beim Brunnen rechts der Hauptstrasse folgen durch das Dorf Dagmersellen bis zum Kreisel. Beim Kreisel angelangt sehen wir auf der anderen Strassenseite unser Startlokal Gasthaus Rössli.

- Die Abstempelung erfolgt nur im Gasthaus Rössli Dagmersellen.
- Beide Kontrollnummern sind unbedingt auf der Startkarte einzutragen.

Strecke 5km



Positiver Höhenunterschied: 40m / Distanz: 4,47km



Wegbeschreibung 10km Strecke

Beim Kreisel vor dem Gasthaus Rössli gehen Sie auf dem Trottoir links Richtung Altishofen. Nach ca. 200 m folgen Sie links in die Feldstrasse (Strassenschild Feldstrasse). Nach dem letzten Haus rechts folgen Sie nach rechts der Strasse bis zur Autobahnbrücke. Über die Brücke weiter geradeaus bis zur Verzweigung vor dem Waldrand.

Bei dieser Verzweigung gehen Sie links und wandern unterhalb des Waldrandes der Strasse entlang immer geradeaus bis zur nächsten Asphaltstrasse. Bei dieser angekommen gehen Sie nach rechts leicht steigend und wandern auf der Strasse Richtung Rensberg. Sie bleiben auf dieser Strasse bis zur Anhöhe und dann abfallend bis zur nächsten Kreuzung. Sie folgen nach rechts dem Wegweiser Chätzigen leicht ansteigend, alles am Waldrand entlang auf der Strasse. Am Ende der Steigung steht rechts ein neues Haus mit weisser Fassade kurz vor einer Kreuzung. Bei der Kreuzung gehen Sie den Naturweg hinunter auf den Rasenrastersteinen bis zur nächsten Verzweigung. Sie gehen nach links der Strasse entlang Richtung Dagmersellen.

Nach ca. 100 m geht ein Weg rechts hinunter zur Autobahnbrücke. Weiter geradeaus an der Sägerei vorbei bis zur Hauptstrasse. Sie überqueren diese Hauptstrasse auf dem Fussgängerstreifen.

Weiter gehen auf dem linken Trottoir hoch bis zur Kirche Uffikon, an dieser vorbei bis zur Verzweigung links mit der Strassentafel Moos/Obermoos.

Dieser Strasse Richtung Moos/Obermoos folgen Sie bis zur Anhöhe. Auf der rechten Seite steht ein neues sehr modernes Haus mit roter Fassade. In der Rechtskurve geht die Feldstrasse nach links weg (Strassentafel beachten).

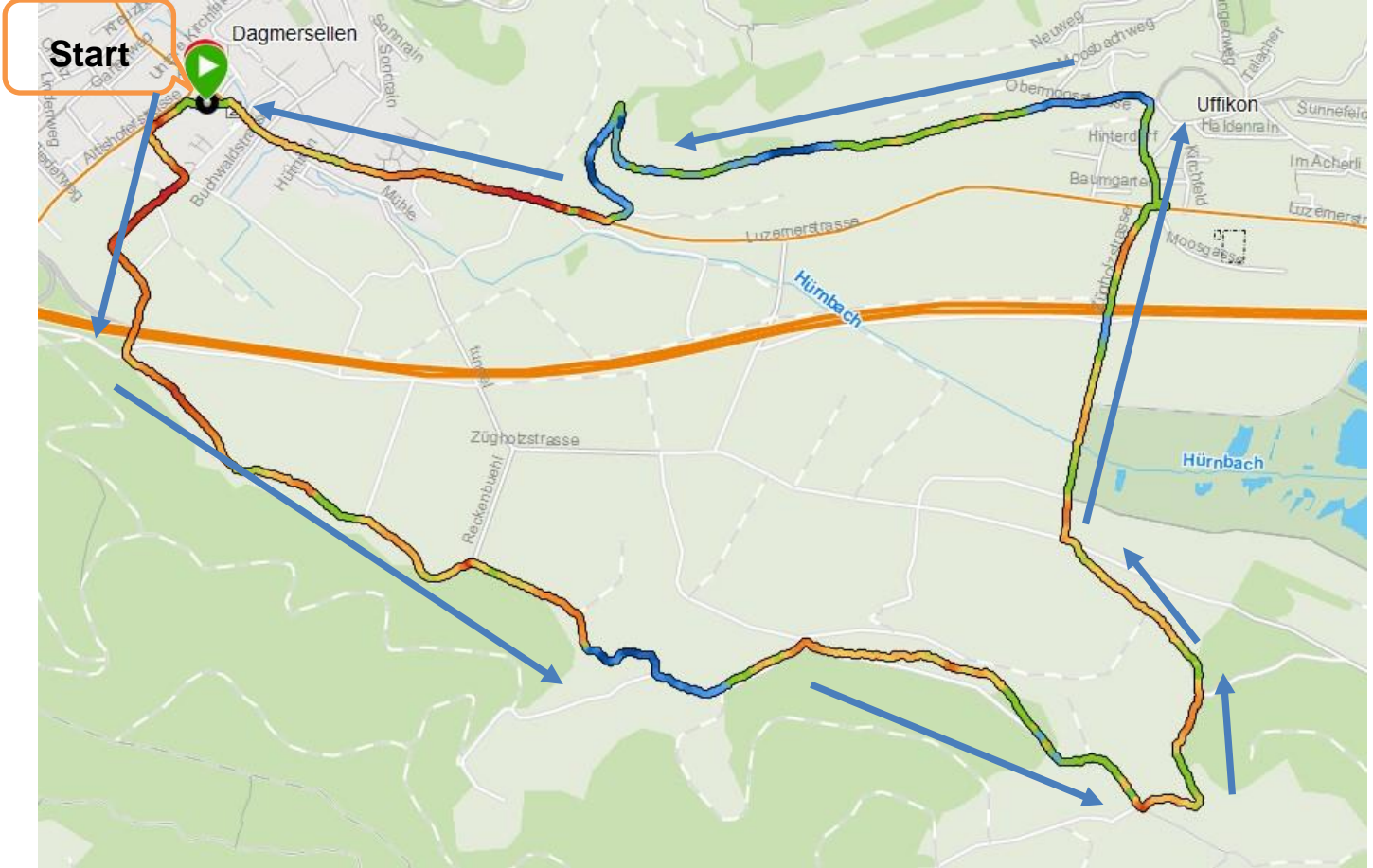
Der Feldstrasse folgen Sie immer geradeaus bis am Ende der Strasse ein Naturweg beim Bauernhof beginnt. Sie folgen diesem Naturweg immer geradeaus bis zum Wald. Am Waldrand angekommen gehen Sie hinunter den Weg am Waldrand entlang bis zur nächsten Strasse. Weiter gehen Sie links bis zur Hauptstrasse hinunter. Sie wandern rechts neben der Hauptstrasse auf dem Fuss- und Radweg Richtung Dagmersellen. Im Oberdorf angekommen gehen Sie über den Fussgängerstreifen auf die andere Seite der Hauptstrasse und gehen zurück zum Gasthof Rössli beim Kreisel, dem Ausgangspunkt dieser Permanenten Wanderung.

- **Die Abstempelung erfolgt nur im Gasthaus Rössli Dagmersellen.**
- **Alle zwei resp. drei Kontrollnummern sind unbedingt auf der Startkarte einzutragen.**

Wir wünschen Ihnen eine schöne Wanderung und geniessen Sie die schönen Ausblicke ins Wiggertal und ins Hirnteil. Besten Dank für Ihren Besuch in Dagmersellen und auf Wiedersehen.

Wandergruppe Wiggertal Dagmersellen

Strecke 10 Kilometer



Positiver Höhenunterschied: 237m / Distanz: 8,35km



Christian Habegger